





























Furčiansky lesopark

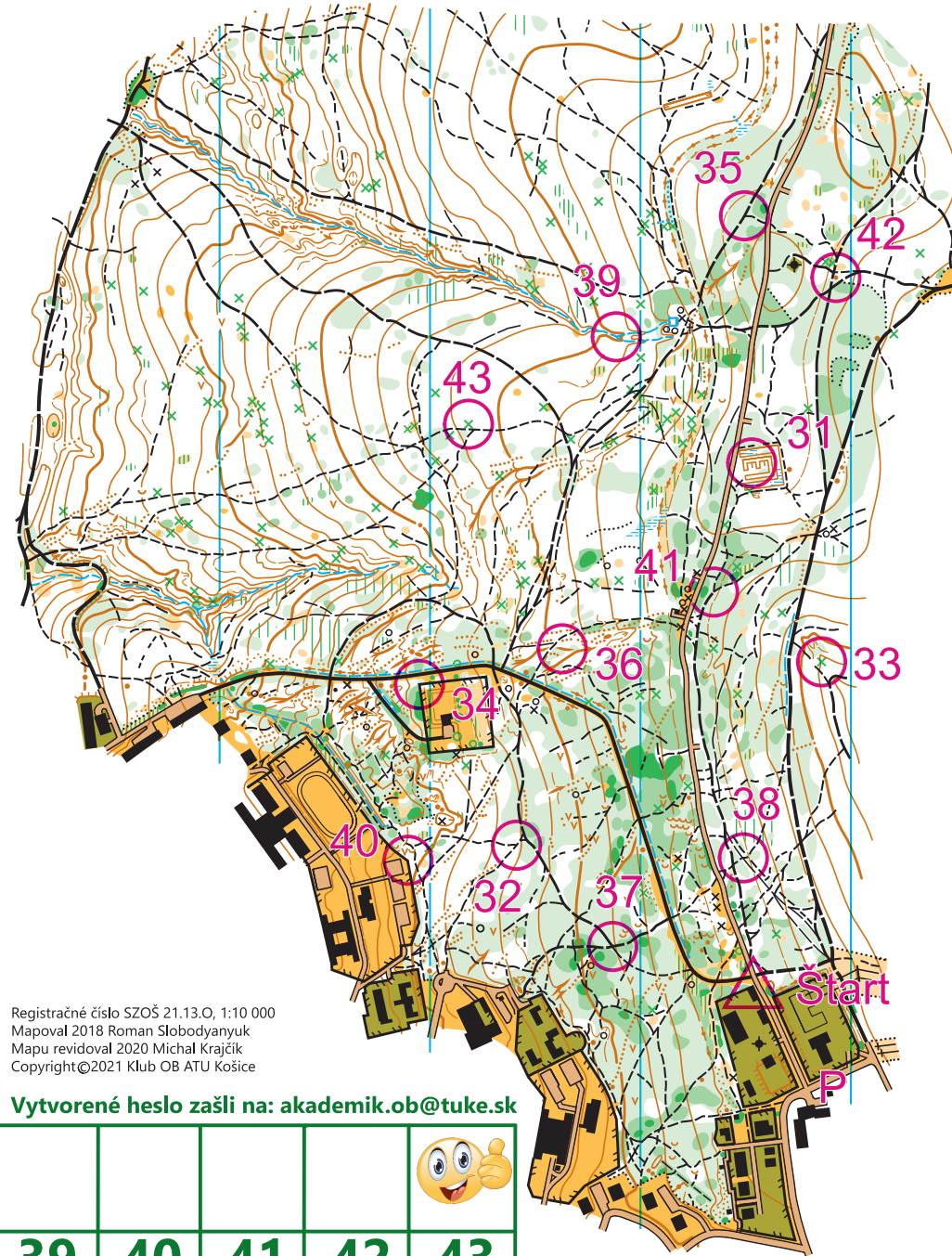
mierka 1:10 000

1 mm na mape = 10 m v skutočnosti

Pohybom si ma nájdí

Základné značky na mapách pre orientačný beh

-   asfaltová cesta - chodník, asfaltová plocha
-   lesná spevnená cesta, chodník
-   budova, podchod-pasáž
-   neprechodný plot, prechodný plot, prechod v plote
-   kameň, skalný zráz
-   lúka(žltá), les(biela), lúka s roztrúsenými stromami
-   húštiná:priebežná, priechodná, nepriechodná
-   súkromný pozemok, hranica porastu, podrast (napr.maliny)
-   výrazný strom, menší strom, malá húštiná
-   studňa, vodojemná šachta
-   umelý objekt, socha, sídliskové kontajnery
-   vrstevnica: základná, hlavná, pomocná
-   hlinený zráz, hlboká rýha, plytká rýha
-   hlinená kôпка, jama, malá priehľbeň



Registračné číslo SZOŠ 21.13.O, 1:10 000
 Mapoval 2018 Roman Slobodyanyuk
 Mapu revidoval 2020 Michal Krajčík
 Copyright©2021 Klub OB ATU Košice

Vytvorené heslo zašli na: akademik.ob@tuke.sk

	Písmeno													
Štart	Kód kontroly	31	32	33	34	35	36	37	38	39	40	41	42	43
		zárez násypu	rozdvojenie chodníka	vývrat	roh plota	rozdvojenie chodníka	rýha	križovatka chodníkov	križovatka chodníkov	vidlica rýhy	roh plota	rozdvojenie chodníka	hlinená kôпка	vývrat