















Jazero

1:4 000

1mm na mape = 4m v skutočnosti

Pohybom si ma nájdí

Základné značky na mapách pre orientačný beh

-  asfaltová cesta - chodník, asfaltová plocha
-  lesná spevnená cesta, chodník
-  budova, podchod-pasáž
-  neprechodný plot, prechodný plot, prechod v plote
-  kameň, skalný zráz
-  lúka(žltá), les(biela), lúka s roztrúsenými stromami
-  húštiná:priebežná, priechodná, nepriechodná
-  súkromný pozemok, hranica porastu, podrast (napr.maliny)
-  výrazný strom, menší strom, malá húština
-  studňa, vodojemná šachta
-  umelý objekt, socha, sídliskové kontajnery
-  vrstevnica: základná, hlavná, pomocná
-  hlinený zráz, hlboká rýha, plytká rýha
-  hlinená kópka, jama, malá priehleň

Písmeno				
Kód kontroly	31 okraj lesíka	32 roh lúky	33 krik	34 výrazný strom

35 okraj plota	36 veľký krik	37 kút plota	38 okraj hrádze	39 roh plota

40 roh plota	41 roh plota	42 futbalová bránka	43 výrazný strom	44 roh plota

