

Luník II

mierka 1:4 000

1mm na mape = 4m v skutočnosti

Registračné číslo SZOŠ 21.08.V Luník II, 1:4 000
 Mapovali 2014 Róbert Míček, Jozef Pollák
 Copyright © 2021 Klub OB ATU Košice



Pohybom si ma nájdi

Základné značky na mapách pre orientačný beh

- asfaltová cesta - chodník, asfaltová plocha
- lesná spevnená cesta, chodník
- budova, podchod-pasáž
- neprechodný plot, prechodný plot, prechod v plote
- kameň, skalný zráz
- lúka (žltá), les (biela), lúka s roztrúsenými stromami
- húštiná: priebežná, priechodná, nepriechodná
- súkromný pozemok, hranica porastu, podrast (napr. maliny)
- výrazný strom, menší strom, malá húština
- studňa, vodojemná šachta
- umelý objekt, socha, sídliskové kontajnery
- vrstevnica: základná, hlavná, pomocná
- hlinený zráz, hlboká rýha, plytká rýha
- hlinená kôпка, jama, malá priehľbeň

Vytvorené heslo zašli na: akademik.ob@tuke.sk

	Písmeno																	
Štart	Kód kontroly	31	32	33	34	35	36	37	38	39	40	41	42	43	44	45	46	47
južný strom		malý strom	malý strom	roh plota	okraj lesika	roh budovy	roh plota	roh plota	okraj lesika	veľký krík	preliezka	malý strom	južný krík	roh plota	malý strom	basket kôš	malý strom	malý strom























Bankov

mierka 1:10 000

1 mm na mape = 10 m v skutočnosti


Pohybom si ma nájdí

Základné značky na mapách pre orientačný beh

-   asfaltová cesta - chodník, asfaltová plocha
-  lesná spevnená cesta, chodník
-  budova, podchod-pasáž
-  neprechodný plot, prechodný plot, prechod v plote
-   kameň, skalný zráz
-  lúka (žltá), les (biela), lúka s roztrúsenými stromami
-  húština: priebežná, priechodná, nepriechodná
-  súkromný pozemok, hranica porastu, podrast (napr. maliny)
-   výrazný strom, menší strom, malá húština
-   studňa, vodojemná šachta
-    umelý objekt, socha, sídliskové kontajnery
-  vrstevnica: základná, hlavná, pomocná
-  hlinený zráz, hlboká rýha, plytká rýha
-    hlinená kópka, jama, malá priehľbeň

Registračné číslo SZOŠ 21.09.O Bankov, 1:10 000
Mapu revidoval 2017 Roman Slobodyanyuk
Copyright©2021 Klub OB ATU Košice

Vytvorené heslo zašli na: akademik.ob@tuke.sk

	Písmeno												
Štart	Kód kontroly	31	32	33	34	35	36	37	38	39	40	41	42
vidlica chodníkov	vidlica chodníkov	ohyb rýhy	vodojem	okraj lúky	veľká jama	okraj lúky	roh lúky	hlinená kópka	roh lúky	vodojem	hlinená kópka	okraj lúky	