

t1		4,9 km			
▷		↓	↘	↙	
1	61	∨			
2	31	●			
3	32	∪			
4	33	↖	●		
5	34	∨			
6	35	⊗			
7	36	↖	∨		
8	37	↓	∧	<	
9	38	∧	↙		
10	39	▨		↗	
11	40	⊖		⊙	
12	41	●			
13	43	∇		⊙	
14	44	∥	∩	∥	
15	45	▨		✓	
16	46	∨			
17	47	↖	∧		
18	48	∪			
19	49	∧			
20	42	∨			

○ < 90 m > ⊙



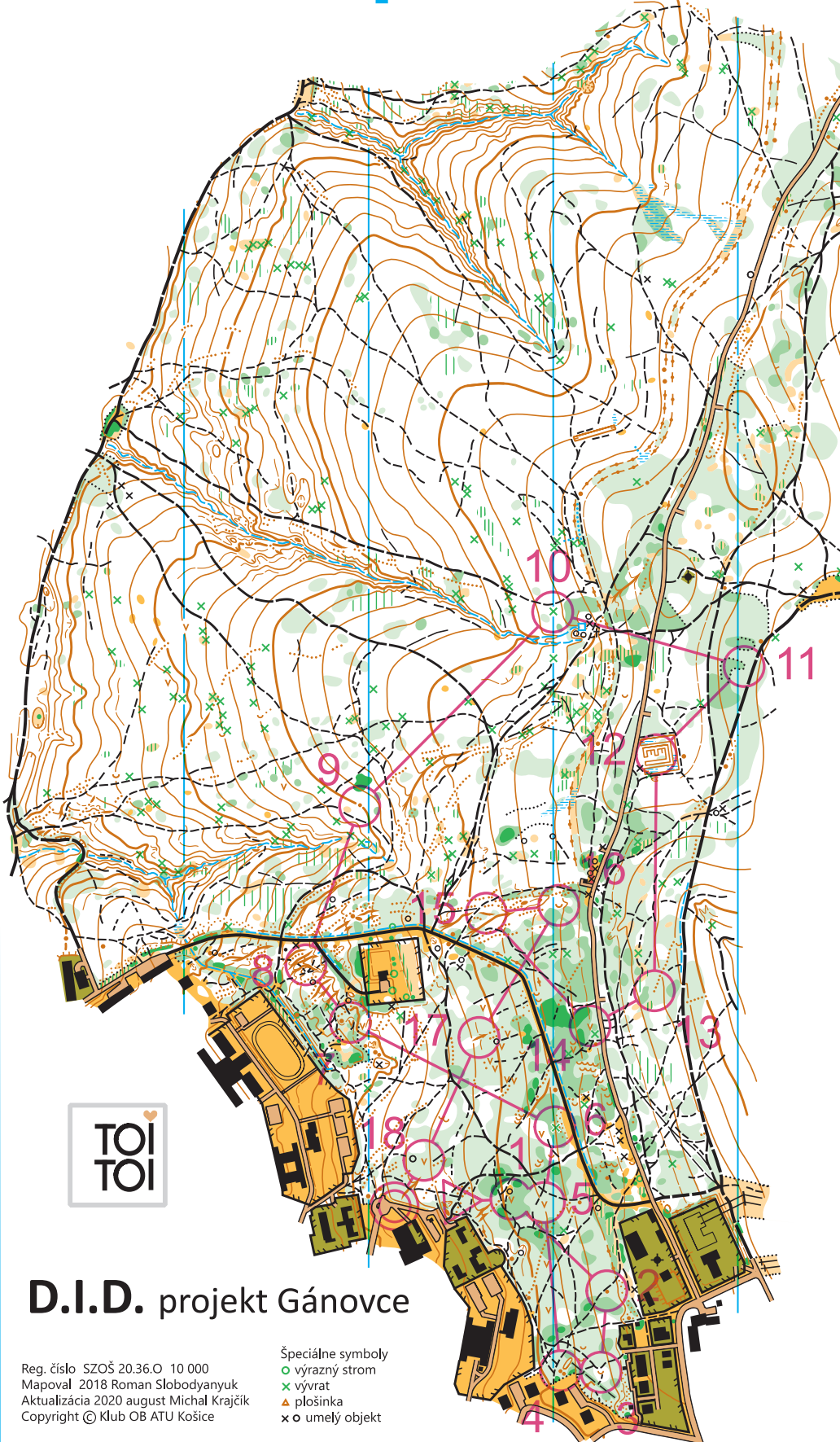
D.I.D. projekt Gánovce

Reg. číslo SZOŠ 20.36.O 10 000
 Mapoval 2018 Roman Slobodyanyuk
 Aktualizácia 2020 august Michal Krajčík
 Copyright © Klub OB ATU Košice

- Špeciálne symboly
- výrazný strom
 - × vývrät
 - ▲ plošina
 - o umelý objekt

TESÁRSKE KONŠTRUKCIE
 ▲ ÁCSSZERKEZETEK

R1	R2	R3



t2		4,1 km		
▷		↓	↘	↙
1	61	∨		
2	31	●		
3	32	∪		
4	33	↖	●	
5	34	∨		
6	35	⊗		
7	36	↖	∨	
8	37	↓	∧	<
9	50	●		
10	51	⊗		
11	43	∇		⊙
12	44	⇕	∩	∥
13	45	▨		✓
14	46	∨		
15	47	↖	∧	
16	48	∪		
17	49	∧		
18	42	∨		
○	<	90 m		>○



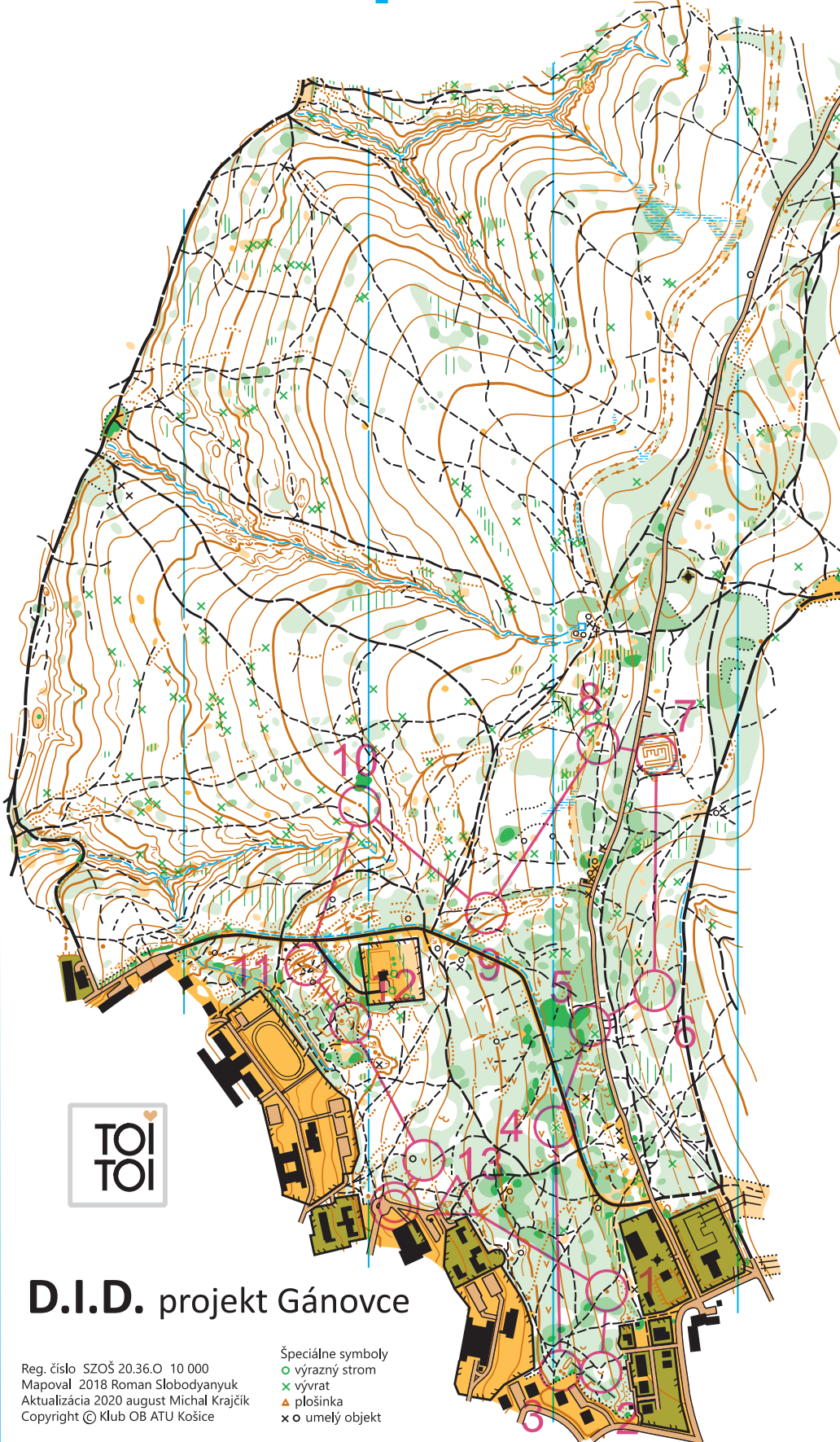
D.I.D. projekt Gánovce

Reg. číslo SZOŠ 20.36.O 10 000
 Mapoval 2018 Roman Slobodyanyuk
 Aktualizácia 2020 august Michal Krajčík
 Copyright © Klub OB ATU Košice

- Špeciálne symboly
- výrazný strom
 - ↖ vývrät
 - ▲ plošina
 - × o umelý objekt

TESÁRSKE KONŠTRUKCIE
 ÁCSSZERKEZETEK

R1	R2	R3



t3		3,0 km			
▷		↓	↘	↙	
1	31	●			
2	32	∪			
3	33	↖	●		
4	35	⊗			
5	46	∇			
6	45	▨			✓
7	44	↑↓	↵		!
8	60	●			
9	47	↖	∧		
10	50	●			
11	37	↓	∧	<	
12	36	↖	∇		
13	42	∇			
○◁		90 m		▷○	



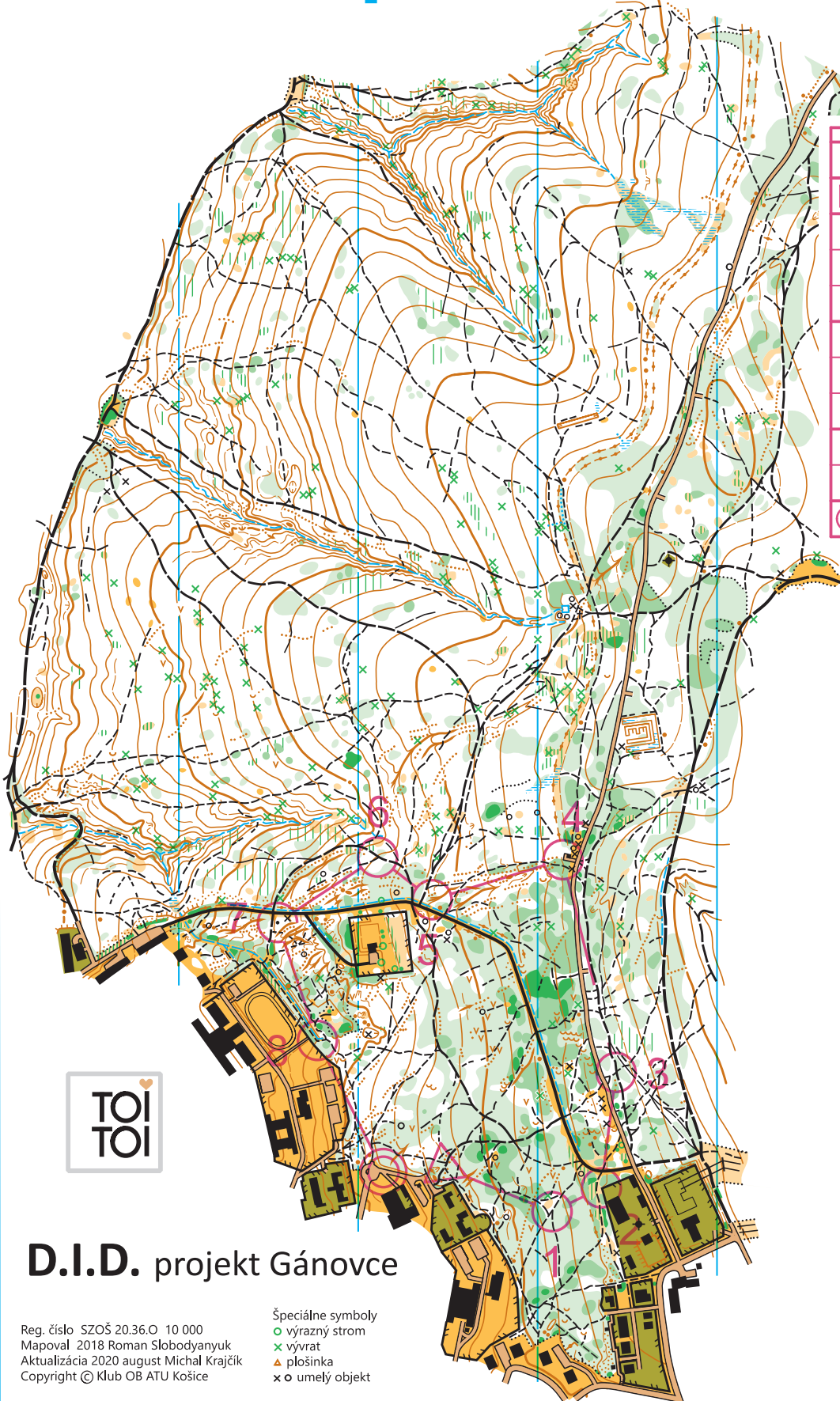
D.I.D. projekt Gánovce

Reg. číslo SZOŠ 20.36.O 10 000
 Mapoval 2018 Roman Slobodyanyuk
 Aktualizácia 2020 august Michal Krajčík
 Copyright © Klub OB ATU Košice

- Špeciálne symboly
- výrazný strom
 - × vývrät
 - ▲ plošina
 - umelý objekt

TESÁRSKE KONŠTRUKCIE
 ÁCSSZERKEZETEK

R1	R2	R3



t4		1,8 km			
▷		↓	↘	↙	
1	52	↗	↘	↙	
2	53	↖			◁
3	54	↘	×		
4	55	▨			└
5	56	∧			✓
6	57	↘	↙		
7	58	▲			
8	59	↘	◁		

○◁ 250 m ▷○



D.I.D. projekt Gánovce

Reg. číslo SZOŠ 20.36.O 10 000
 Mapoval 2018 Roman Slobodyanyuk
 Aktualizácia 2020 august Michal Krajčík
 Copyright © Klub OB ATU Košice

- Špeciálne symboly
- výrazný strom
 - × vývrät
 - ▲ plošina
 - o umelý objekt

TESÁRSKE KONŠTRUKCIE
 ▲ ÁCSSZERKEZETEK

R1	R2	R3